

**Projekt**

z dnia 16 października 2017 r.

Zatwierdzony przez .....  
Ezbieta Mikulow-Pakula

Radca Prawny

**UCHWAŁA NR XLII/III/2017  
RADY MIEJSKIEJ W GOGOLINIE**

z dnia 16 października 2017 r.

**w sprawie wyrażenia zgody na sprzedaż nieruchomości**

Na podstawie art. 18 ust. 2 pkt 9 lit. a, ustawy z dnia 8 marca 1990 r. o samorządzie gminnym (Dz. U. z 2017 r. poz. 1875) Rada Miejska w Gogolinie uchwala, co następuje:

§ 1. Wyraża się zgodę na sprzedaż nieruchomości gruntowych, stanowiących własność Gminy Gogolin, położonych w Gogolinie przy licy Norwida, oznaczonych nr. działek 47/35, 47/36, 47/37 i 47/38 z k.m. 2 obręb Gogolin 2, dla których Sąd Rejonowy w Strzelcach Opolskich prowadzi księgę wieczystą nr OP1S/00051106/3.

§ 2. Wykonanie uchwały powierza się Burmistrzowi Gogolina.

§ 3. Uchwała wchodzi w życie z dniem podjęcia.

Przewodniczący Rady  
Miejskiej w Gogolinie

**Piotr Czok**

### Uzasadnienie

Uchwała dotyczy sprzedaży nieruchomości gruntowych, stanowiących własność Gminy Gogolin, położonych w Gogolinie przy ulicy Norwida, oznaczonych nr. działek 47/35, 47/36, 47/37 i 47/38 z k.m. 2 obręb Gogolin 2, o łącznej powierzchni 0,0786 ha.

Sprzedaż nastąpi w drodze przetargu ograniczonego na poszerzenie działek przyległych.

W planie zagospodarowania przestrzennego działki znajdują się na terenach zabudowy mieszkaniowej jednorodzinnej - symbol w planie 2MN.

WZROKOWANIE WZROKOWANIE  
Gospodarki Rolniczej Gminy Gogolin

Jezyna

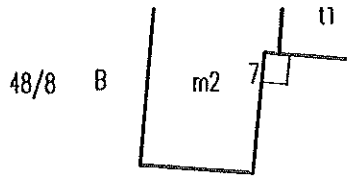
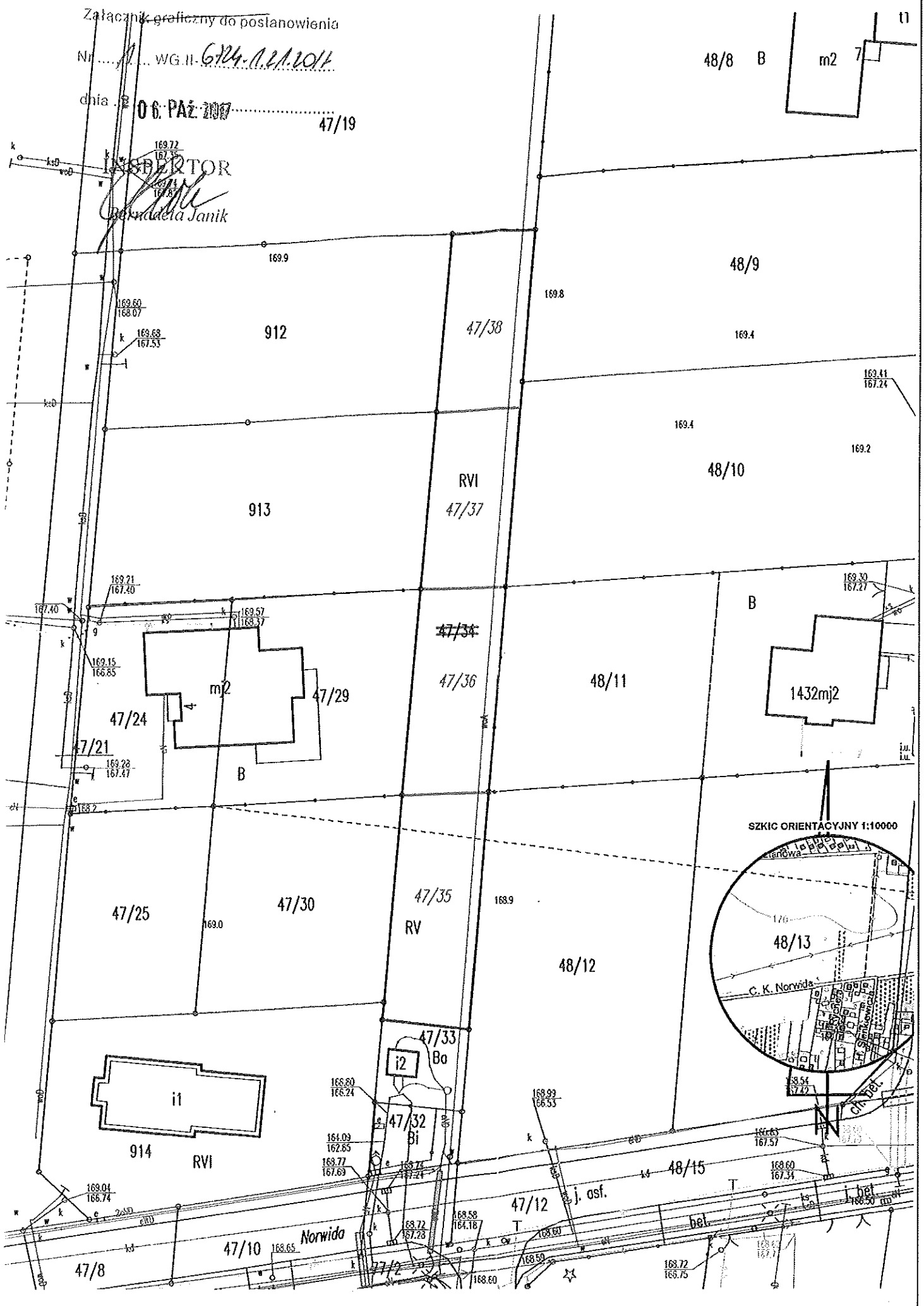
# MAPA Z PROJEKTEM PODZIAŁU skala 1: 500

Załącznik graficzny do postanowienia

Nr ..... WG. II. 6/24-1.2.1.2017

dnia 06. PAZ 2017 ..... 47/19

**INSPIRATOR**  
*Barbara Janik*



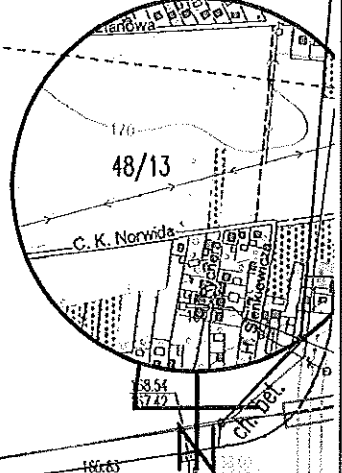
48/9

48/10

48/11

48/12

SZKIC ORIENTACYJNY 1:10000



47/10 Norwida

47/12 j. osf.

48/15

47/8

914 RVI

47/32 Bi

47/33 Ba

B

1432m<sup>2</sup>

SZKIC ORIENTACYJNY 1:10000

48/13

C. K. Norwida

47/10 Norwida

47/12 j. osf.

48/15

47/8

914 RVI

47/32 Bi

47/33 Ba

B

1432m<sup>2</sup>